



**CALENDARIO PARA LA DIFUSIÓN DE INFORMACIÓN DE LA OPERACIÓN  
ESTADÍSTICA VARIABLES METEOROLÓGICAS**

CODIGO: M-GCI-F009

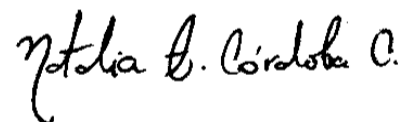


VERSIÓN: 01

FECHA: 28/04/2022

PÁGINA 1 de 1

ÍTEM	PRODUCTO	FECHA DE PUBLICACIÓN
1	Mapas mensuales de la variable de Precipitación total Mapas mensuales de los indicadores: índices de anomalía de la temperatura e Índice de precipitación	Dentro de los quince (15) primeros días del mes siguiente
2	<i>Mapas multianuales de las variables meteorológicas:</i> - Promedio de temperatura media del aire - Temperatura máxima del aire - Temperatura mínima del aire	Junio 30. Con rezago de dos (2) años
3	<i>Resultados de las variables meteorológicas:</i> - Precipitación total - Promedio de temperatura media del aire - Temperatura máxima del aire - Temperatura mínima del aire - Promedio humedad relativa - Brillo solar	Junio 30. Con corte vigencia año anterior
4	Resultados de los indicadores meteorológicos: - Anomalía de la temperatura - Índice de la precipitación	Junio 30. Con rezago de dos (2) años

VERSIÓN	FECHA	DESCRIPCIÓN
1	28/04/2022	Creación del documento

ELABORÓ:	REVISÓ:	APROBÓ:
 <b>Natalia Esperanza Córdoba Camacho</b> Profesional Especializado -Grupo SIA Subdirección de Ecosistemas e Información Ambiental	 <b>Oscar Daniel Beltrán Rodríguez</b> Coordinador Grupo SIA Subdirección de Ecosistemas e Información Ambiental	 <b>Ana Celia Salinas Martin</b> Subdirectora de Ecosistemas e Información Ambiental