



Instituto de Hidrología,
Meteorología y
Estudios Ambientales

FORMATO CALENDARIO DE DIFUSIÓN DE LA OPERACIÓN ESTADÍSTICA "Estadísticas del monitoreo de la superficie de bosque natural"

CODIGO: M-GCI-F009

VERSIÓN: 01




FECHA: 28/04/2022

PÁGINA 1 de 1

ÍTEM	PRODUCTO	FECHA DE PUBLICACIÓN
1	Indicadores ambientales: Proporción de la superficie de Bosque Natural, Cambio en la superficie de Bosque Natural y Tasa anual de deforestación	Octubre 30
2	Reporte técnico con la información oficial sobre "el Cambio en la superficie de Bosque y de Bosque/No Bosque".	Julio 08
3	Mapa de cambio de la superficie cubierta por bosque natural. Mapa de superficie cubierta por bosque natural (bosque - no bosque)	Julio 08

Nota: La fecha límite de publicación se refiere al año siguiente del periodo reportado. Por ejemplo, la divulgación del reporte 2023 Cambio en la superficie de Bosque y de Bosque/No Bosque con información 2023, establece una fecha de publicación para el 08 de julio de 2024.

VERSIÓN	FECHA	DESCRIPCIÓN
1	28/04/2022	Creación del documento

ELABORÓ:	REVISÓ:	APROBÓ:
 Natalia Esperanza Córdoba Camacho Profesional Especializado -Grupo SIA Subdirección de Ecosistemas e Información Ambiental	 Oscar Daniel Beltrán Rodríguez Coordinador Grupo SIA Subdirección de Ecosistemas e Información Ambiental	 Ana Celia Salinas Martin Subdirectora de Ecosistemas e Información Ambiental